

PROIECT DE HOTĂRÂRE nr. 198 din 17.12.2024
privind aprobarea indicatorilor de zonare fiscală, a modului de evaluare a acestora și încadrarea în categoriile de impozitare a imobilelor clădiri/terenuri situate în intravilanul Municipiului Câmpulung, județul Argeș

Consiliul Local al municipiului Campulung, județul Argeș întrunit în ședința ordinară / extraordinară în data de 2024;


Având în vedere :

- Referatul de aprobare nr. 123/39265 din 06.12.2024 al primarului Municipiului Câmpulung privind aprobarea indicatorilor de zonare fiscală, a modului de evaluare a acestora și încadrarea în categoriile de impozitare a imobilelor clădiri/terenuri situate în intravilanul Municipiului Câmpulung, județul Argeș;
- Raportul de specialitate al Direcției Economice și Fiscale nr. 123/39267 din 06.12.2024 la proiectul de hotărâre privind aprobarea indicatorilor de zonare fiscală, a modului de evaluare a acestora și încadrarea în categoriile de impozitare a imobilelor clădiri/terenuri situate în intravilanul Municipiului Câmpulung, județul Argeș;
- Prevederile art. 453 li. I din Ldegea nr. 227 / 2015 privind Codul fiscal, cu modificările și completările ulterioare;
- Prevederile Titlului IX punctul 9 din Anexa la Hotărârea Guvernului nr. 1 din 2016 pentru aprobarea Normelor metodologice de aplicare a Legii nr. 227/2015 privind Codul fiscal, cu modificările și completările ulterioare;
- Legea nr. 2 / 1968 privind organizarea administrativă a teritoriului României cu modificările și completările ulterioare;
- Legea nr. 351 / 2001 privind aprobarea Planului de amenajare a teritoriului național - Secțiunea a IV-a Rețeaua de localități, cu modificările și completările ulterioare;
- Legea nr. 104 din 24 noiembrie 1994 privind declararea ca municipii a unor orase;
- art. 7 alin (13) din Legea nr. 52/2003 privind transparența decizională în administrația publică, republicată, cu modificările și completările ulterioare;
- Avizele comisiilor de specialitate nr. 1, 2 și 5 ale Consiliului Local;

În temeiul art. 136 alin. 1 din Ordonanța de Urgență a Guvernului nr. 57/2019 privind Codul administrativ, cu modificările și completările ulterioare,

Primarul Municipiului Câmpulung
PROPUNE:

Art. 1. – Se aprobă indicatorii de zonare fiscală și modul de evaluare a acestora și încadrarea în categoriile de impozitare a imobilelor clădiri/terenuri situate în intravilanul Municipiului Câmpulung, județul Argeș.



Art. 2. – Se aprobă indicatorii de zonare a imobilelor cladiri/terenuri situate în intravilanul Municipiului Câmpulung, județul Argeș, conform Anexei nr. 1 care face parte integrantă din prezentul proiect de hotărâre.

Art. 3. – Se aprobă punctajul de încadrare în zonele de impozitare având la baza indicatorii de evaluare a imobilelor clădiri/terenuri situate în intravilanul municipiului Câmpulung, județul Argeș, conform Anexei nr. 2 care face parte integrantă din prezentul proiect de hotărâre.

Art. 4. – Se aprobă încadrarea străzilor cu imobilele clădiri/terenuri aferente, situate în intravilanul Municipiului Câmpulung, județul Argeș, în zonele de impozitare conform Anexei nr. 3 care face parte integrantă din prezentul proiect de hotărâre.

Art. 5. – Prezentul proiect de hotărâre după adoptare, produce efecte juridice începând cu anul fiscal următor, respectiv cu data de 01 ianuarie 2025.


Art. 6. – Începând cu data intrării în vigoare a prezentei, Hotărârea Consiliului Local al Municipiului Câmpulung nr. 171 din 19.12.2002 se abrogă.

Art. 7. – Prezenta hotărâre va fi afișată și publicată pentru aducerea ei la cunoștință publică și va fi comunicată în termen legal Instituției Prefectului – Județul Argeș, Primarului Municipiului Câmpulung și Direcției Economice și Fiscale.

Municipiul Câmpulung, 17.12.2024


**Inițiator,
p. Primar**

Elena – Valerica LASCONI



Avizat pentru legalitate





Direcția tehnică, urbanism și situații de urgență

Arhitect Șef

NR. 123/39267/06.12.2024

Se aprobă

Elen:

RAPORT DE SPECIALITATE

privind aprobarea indicatorilor de zonare fiscală, a modului de evaluare a acestora și încadrarea în categoriile de impozitare a imobilelor clădiri/terenuri situate în intravilanul Municipiului Câmpulung, Județul Argeș


Municipiul Câmpulung prin serviciile de specialitate, are responsabilitate și competență cu privire la asigurarea unei bune gestionări a teritoriului general, dar și cu privire la elaborarea unei strategii de dezvoltare urbanistică pe termen scurt, mediu și lung.

În perioada 2002 (data aprobării ultimei zonări fiscale)-2024 s-au realizat lucrări de investiții care conduc la necesitatea modificării delimitării zonelor, dintre cele mai recente amintind următoarele:

- Extinderea sistemului de canalizare pe străzile Grigore Alexandrescu, Valea Bărbușii, Leculești și Pârșenilor din ZUM Cazărmilor.
- Crearea de spații de joacă pentru copii în cadrul școlilor și în comunitate în Municipiul Câmpulung
- Amenajare alei pietonale (trotuare) pe strada Grigore Alexandrescu și Șoseaua Națională în Municipiul Câmpulung
- Reabilitarea sistemului de iluminat public în Municipiul Câmpulung

La stabilirea criteriilor care au stat la baza zonării fiscale s-a ținut cont de investițiile făcute pe străzi în ultimii ani, creșterea confortului locuitorilor municipiului având în vedere îmbunătățirile aduse zonelor fiscale, existența utilităților, a infrastructurii. Astfel că, odată cu investițiile făcute în vederea îmbunătățirii condițiilor de trai, se modifică continuu și zonarea fiscală.

În baza datelor gestionate de către administrația locală, zonele au fost clasificate acordându-se un punctaj pentru fiecare zonă în parte și o încadrare în 4 (patru) zone în funcție de dotările specifice.



Unul din instrumentele aflate la îndemâna UAT Câmpulung, în scopul asigurării unei bune gestionari a teritoriului, îl constituie și procedura de zonare fiscală a teritoriului administrativ, reglementată de legea nr. 227/2015 – Codul Fiscal, procedura care contribuie indirect și la canalizarea efortului investițional în vederea favorizării dinamismului diferitelor zone urbane în acord cu Strategia Generală de Dezvoltare.

Consiliul Local are inițiativă și hotărăște în condițiile legii în toate problemele de interes local, cu excepția celor care sunt date prin lege în competența altor autorități ale administrației publice locale sau centrale, printre care se numără și stabilirea și aprobarea impozitelor și taxelor locale, în condițiile legii.

Municipiul Câmpulung este structurat pe străzi, existând diferențe în ceea ce privește dotările specifice aferente pentru fiecare zonă în parte.


Pentru asigurarea sursei de venit principale a bugetului local și colectarea corectă a impozitelor și taxelor care constituie veniturile municipiului Câmpulung, implicit pentru asigurarea cheltuielilor publice care contribuie la creșterea calității vieții cetățenilor municipiului este necesară adoptarea unei hotărâri prin care să fie aprobați indicatorii de zonare fiscală, modul de evaluare a acestora și încadrarea în categoriile de impozitare, care să stea la baza stabilirii impozitelor și taxelor locale și a altor taxe speciale ce se vor stabili ulterior.

Astfel, conform prevederilor art. art. 453 lit. i) din **Legea nr. 227/2015** privind Codul fiscal, cu modificările și completările ulterioare se definește „zonarea fiscală” ca fiind: „i) zone din cadrul localității - zone stabilite de consiliul local, în funcție de poziția terenului față de centrul localității, de rețelele edilitare, precum și de alte elemente specifice fiecărei unități administrativ-teritoriale, conform documentațiilor de amenajare a teritoriului și de urbanism, registrelor agricole, evidențelor specifice cadastrului imobiliar-edilitar sau altor evidențe agricole sau cadastrale care pot afecta valoarea terenului. ”

La aprobarea indicatorilor de zonare fiscală s-au avut în vedere și prevederile cap.I, Titlul IX. pct. 9 din Hotărârea de Guvern nr. 1/2016 pentru aprobarea Normelor metodologice de aplicare a Legii nr. 227/2015 privind Codul fiscal, cu modificările și completările ulterioare.

Mai mult decât atât, conform prevederilor cap.I. Titlul IX, pct. 9 din Hotărârea de Guvern nr. 1/2016 pentru aprobarea Normelor metodologice de aplicare a Legii nr. 227/2015 privind Codul fiscal, cu modificările și completările ulterioare se specifică următoarele:

„(1) Consiliile locale adopta hotărâri, potrivit art. 453 lit. i) din Codul fiscal, privind stabilirea unui număr de cel mult patru zone și delimitarea acestora, în intravilanul unităților administrative-teritoriale, în funcție de poziția terenului față de centrul localității, de rețelele edilitare, precum și de alte elemente specifice fiecărei unități administrativ-teritoriale, pe baza documentațiilor de amenajare a teritoriului și de urbanism, a registrelor agricole, a evidențelor specifice cadastrului imobiliar-edilitar sau a oricăror alte evidențe agricole sau cadastrale. In cazul municipiului București,



hotărârea se adoptă de Consiliul General al Municipiului București. Delimitarea zonelor se face astfel încât acestea să acopere integral suprafața intravilanului unității administrativ-teritoriale. In cazul în care în intravilan, în urma delimitării zonelor, sunt terenuri care nu au fost cuprinse în nicio zonă, acestea se consideră a fi în zona A.

(2) Identificarea zonelor în intravilanul unităților administrative-teritoriale se face prin literele: A, B, C și D, în cazul în care se stabilesc 3 zone, acestea sunt: A, B și C, în cazul în care se stabilesc 2 zone, acestea sunt: A și B, în cazul în care se stabilește doar o zonă, aceasta este A.

(3) In cazul în care la nivelul unității administrativ-teritoriale se impun modificări ale delimitării zonelor, consiliile locale pot adopta hotărâri în cursul unui an care se vor aplica începând cu anul fiscal următor. Neadoptarea de modificări ale delimitării zonelor corespunde opțiunii consiliilor locale respective de menținere a delimitării existente a zonelor pentru anul fiscal următor.


(4) Pentru asigurarea unei stabilități în ceea ce privește delimitarea zonelor, se recomandă ca aceasta să aibă caracter multianual..... ”

- **Legea 2/1968** privind organizarea administrativă a teritoriului României cu modificările și completările ulterioare;
- **Legea 351/2001** privind aprobarea Planului de amenajare a teritoriului național - Secțiunea a IV-a Rețeaua de localități cu modificările și completările ulterioare;

Având în vedere necesitatea asigurării unui just echilibru între obligațiile de plată la bugetul local și nevoile de dezvoltare a municipiului, corelarea acestora cu efectele benefice ce se vor produce pentru comunitatea locală, precum și respectarea principiului bunei-guvernări fiscale și a principiului constituțional al justei așezări a sarcinilor fiscale, și pentru asigurarea unei stabilități în ceea ce privește delimitarea zonelor, în măsura în care dispozițiile legale nu dispun altfel, propunem ca prevederile prezentei hotărâri să aibă caracter multianual.

Ultima hotărâre a Consiliului Local prin care s-a aprobat zonarea terenurilor situate în intravilanului municipiului Câmpulung a fost HCL 171/19.12.2002.

În vederea stabilirii încadrării într-o anumită zonă, propunem un număr de 20 indicatori de zonare fiscală și principiile de evaluare a acestora, pe baza cărora zonarea fiscală a teritoriului Municipiului Câmpulung se va revizui în fiecare an, aceștia fiind detaliați în anexa numărul 1.



În consecință supunem spre aprobarea Consiliului Local propunerea aprobarea indicatorilor de zonare fiscală, a modului de evaluare a acestora prezentat în anexa numărul 1 și încadrarea în categoriile de impozitare a imobilelor clădiri/terenuri situate în intravilanul Municipiului Câmpulung, Județul Argeș precum și abrogarea HCL nr.171/19.12.2002.

Dr. U [REDACTED] GĂRIN

Șef serviciu,
Serviciul juridic, administrație publică și relații cu publicul și arhivă

Compartiment agricol,

Compartiment urbanism,
Cristina CHIPVASIU



NR. 123/39265/06.12.2024

REFERAT DE APROBARE

privind aprobarea indicatorilor de zonare fiscală, a modului de evaluare a acestora și încadrarea în categoriile de impozitare a imobilelor clădiri/terenuri situate în intravilanul Municipiului Câmpulung, Județul Argeș

Municipiul Câmpulung prin serviciile de specialitate, are responsabilitate și competență cu privire la asigurarea unei bune gestionări a teritoriului general, dar și cu privire la elaborarea unei strategii de dezvoltare urbanistică pe termen scurt, mediu și lung.

În perioada 2002 (data aprobării ultimei zonări fiscale)-2024 s-au realizat lucrări de investiții care conduc la necesitatea modificării delimitării zonelor, dintre cele mai recente amintind următoarele:

- Extinderea sistemului de canalizare pe străzile Grigore Alexandrescu, Valea Bărbușii, Leculești și Pârșenilor din ZUM Cazărmilor.
- Crearea de spații de joacă pentru copii în cadrul școlilor și în comunitate în Municipiul Câmpulung
- Amenajare alei pietonale (trotuare) pe strada Grigore Alexandrescu și Șoseaua Națională în Municipiul Câmpulung
- Reabilitarea sistemului de iluminat public în Municipiul Câmpulung

La stabilirea criteriilor care au stat la baza zonării fiscale s-a ținut cont de investițiile făcute pe străzi în ultimii ani, creșterea confortului locuitorilor municipiului având în vedere îmbunătățirile aduse zonelor fiscale, existența utilităților, a infrastructurii. Astfel că, odată cu investițiile făcute în vederea îmbunătățirii condițiilor de trai, se modifică continuu și zonarea fiscală.

În baza datelor gestionate de către administrația locală, zonele au fost clasificate acordându-se un punctaj pentru fiecare zonă în parte și o încadrare în 3 (trei) zone în funcție de dotările specifice.

Unul din instrumentele aflate la îndemâna UAT Câmpulung, în scopul asigurării unei bune gestionări a teritoriului, îl constituie și procedura de zonare fiscală a teritoriului administrativ, reglementată de legea nr. 227/2015 – Codul Fiscal, procedura care contribuie indirect și la canalizarea efortului investițional în vederea favorizării dinamismului diferitelor zone urbane în acord cu Strategia Generală de Dezvoltare.

Consiliul Local are inițiativă și hotărăște în condițiile legii în toate problemele de interes local, cu excepția celor care sunt date prin lege în competența altor autorități ale administrației publice locale sau centrale, printre care se numără și stabilirea și aprobarea impozitelor și taxelor locale, în condițiile legii.



Municipiul Câmpulung este structurat pe străzi, existând diferențe în ceea ce privește dotările specifice aferente pentru fiecare zonă în parte.

Pentru asigurarea sursei de venit principale a bugetului local și colectarea corectă a impozitelor și taxelor care constituie veniturile municipiului Câmpulung, implicit pentru asigurarea cheltuielilor publice care contribuie la creșterea calității vieții cetățenilor municipiului este necesară adoptarea unei hotărâri prin care să fie aprobați indicatorii de zonare fiscală, modul de evaluare a acestora și încadrarea în categoriile de impozitare, care să stea la baza stabilirii impozitelor și taxelor locale și a altor taxe speciale ce se vor stabili ulterior.

Astfel, conform prevederilor art. art. 453 lit. 1) din **Legea nr. 227/2015** privind Codul fiscal, cu modificările și completările ulterioare se definește „zonarea fiscală” ca fiind: ., i) *zone din cadrul localității - zone stabilite de consiliul local, în funcție de poziția terenului față de centrul localității, de rețelele edilitare, precum și de alte elemente specifice fiecărei unități administrativ-teritoriale, conform documentațiilor de amenajare a teritoriului și de urbanism, registrelor agricole, evidențelor specifice cadastrului imobiliar-edilitar sau altor evidențe agricole sau cadastrale care pot afecta valoarea terenului.* ”


La aprobarea indicatorilor de zonare fiscală s-au avut în vedere și prevederile cap.I, Titlul IX. pct. 9 din Hotărârea de Guvern nr. 1/2016 pentru aprobarea Normelor metodologice de aplicare a Legii nr. 227/2015 privind Codul fiscal, cu modificările și completările ulterioare.

Mai mult decât atât, conform prevederilor cap.I. Titlul IX, pct. 9 din Hotărârea de Guvern nr. 1/2016 pentru aprobarea Normelor metodologice de aplicare a Legii nr. 227/2015 privind Codul fiscal, cu modificările și completările ulterioare se specifică următoarele:

„(1) Consiliile locale adopta hotărâri, potrivit art. 453 lit. i) din Codul fiscal, privind stabilirea unui număr de cel mult patru zone și delimitarea acestora, în intravilanul unităților administrative-teritoriale, în funcție de poziția terenului față de centrul localității, de rețelele edilitare, precum și de alte elemente specifice fiecărei unități administrativ-teritoriale, pe baza documentațiilor de amenajare a teritoriului și de urbanism, a registrelor agricole, a evidențelor specifice cadastrului imobiliar-edilitar sau a oricăror alte evidențe agricole sau cadastrale. In cazul municipiului București, hotărârea se adoptă de Consiliul General al Municipiului București. Delimitarea zonelor se face astfel încât acestea să acopere integral suprafața intravilanului unității administrativ-teritoriale. In cazul în care în intravilan, în urma delimitării zonelor, sunt terenuri care nu au fost cuprinse în nicio zonă, acestea se consideră a fi în zona A.

(2) Identificarea zonelor în intravilanul unităților administrative-teritoriale se face prin literele: A, B, C și D, in cazul în care se stabilesc 3 zone, acestea sunt: A, B și C, în cazul în care se stabilesc 2 zone, acestea sunt: A și B, în cazul în care se stabilește doar o zonă, aceasta este A.

(3) In cazul în care la nivelul unității administrativ-teritoriale se impun modificări ale delimitării zonelor, consiliile locale pot adopta hotărâri în cursul unui an care se vor aplica începând cu anul fiscal următor. Neadoptarea de modificări ale delimitării zonelor



corespunde opțiunii consiliilor locale respective de menținere a delimitării existente a zonelor pentru anul fiscal următor.

(4) Pentru asigurarea unei stabilități în ceea ce privește delimitarea zonelor, se recomandă ca aceasta să aibă caracter multianual..... ”

- **Legea 2/1968** privind organizarea administrativă a teritoriului României cu modificările și completările ulterioare.
- **Legea 351/2001** privind aprobarea Planului de amenajare a teritoriului național - Secțiunea a IV-a Rețeaua de localități cu modificările și completările ulterioare.


Având în vedere necesitatea asigurării unui just echilibru între obligațiile de plată la bugetul local și nevoile de dezvoltare a municipiului, corelarea acestora cu efectele benefice ce se vor produce pentru comunitatea locală, precum și respectarea principiului bunei-guvernări fiscale și a principiului constituțional al justei așezări a sarcinilor fiscale, și pentru asigurarea unei stabilități în ceea ce privește delimitarea zonelor, în măsura în care dispozițiile legale nu dispun altfel, propunem ca prevederile prezentei hotărâri să aibă caracter multianual.

Ultima hotărâre a Consiliului Local prin care s-a aprobat zonarea terenurilor situate în intravilanului municipiului Câmpulung a fost HCL 171/19.12.2002.

În consecință supunem spre aprobarea Consiliului Local propunerea aprobarea indicatorilor de zonare fiscală, a modului de evaluare a acestora și încadrarea în categoriile de impozitare a imobilelor clădiri/terenuri situate în intravilanul Municipiului Câmpulung, Județul Argeș precum și abrogarea HCL nr.171/19.12.2002.

Primar

E NI



Anexa 1 la proiectul de hotărâre nr. 198 din 16.12.2024

CRITERII GENERALE	CRITERII SPECIFICE	PUNCTAJ	OBSERVATII
RETELE EDILITARE	APĂ	1	
	CANALIZARE	1	
	ILUMINAT STRADAL	1	
	GAZ	1	
	INTERNET/ TELEFONIE	1	
INFRASTRUCTURĂ	DRUM ASFALTAT	4	
	CU TROTUAR	1	
	PARCĂRI	1	
	TRANSPORT ÎN COMUN	1	
ZONIFICARE FUNCȚIONALĂ	LOCUIȚE INDIVIDUALE	3	
	LOCUIȚE COLECTIVE	2	
	DISTANȚA vs CENTRU CAMPULUNG	1 - 5	5 - zonă centrală 4 - zonă adiacentă zonei centrale 3 - zonă mediană 2 - zonă periferică 1 - cătunele
	ZONĂ COMERCIALĂ	2	
	ZONĂ AGREMENT	3	
	ZONĂ TURISTICĂ	5	
	ȘCOLI / CREȘE / GRĂDINIȚE	1	
RESTRICȚII - ZONE	ZONĂ DE PROTECTIE	-1	
	ZONE CU ALUNECARI DE TEREN	-3	
	ZONE POLUATE	-1	
	ZONE CU TRAFIC GREU	-1	

PUNCTAJ	ZONA
0 - 12	D
13 - 18	C
19 - 24	B
25+	A

Anexa nr. 3 la proiectul de hotărâre nr. 198 din 17.12.2024

DENUMIRE STRADA	de la nr. - la nr.					
		IMPARE			PARE	
ZONA A						
1 MAI						
C. BRINCOVEANU						
C.D. ARICESCU						
DUMITRU IONESCU BERECHET						
EMILIAN PAVELIU						
FRATII GOLESTI						
Gen. GH. POSOIU						
GHEORGHE LAZAR						
GRIGORE ANDREESCU						
ING. DRAGOS BAJAN						
ISTRATE RIZEANU						
JURAMINTULUI						
LASCAR CATARGIU						
MATEI BASARAB						
Mr. GIURASCU						
NAE LEONARD						
NEGRU VODA	93	la	215		68	la
NICOLAE IORGA						
Poenaru Bordea						
REPUBLICII						
REVOLUTIEI	7		FIN		8	la
						FIN
ZONA B						
ALEXANDRU CEL BUN						
ALEXANDRU VOIEVOD						
BISERICA MARINA						
BUCOVINEI						
CONSTANTIU POPESCU						
COSTEL CONSTANTINESCU						
DECEBAL						
DRAGOS VODA						
D-TRU ALIMANISTEANU						
ELENA DOAMNA						
EMIL GIRLEANU						
EREMIA GRIGORESCU						

GARII							
Gen. IOSIF TEODORESCU							
GRUIULUI							
I L CARAGIALE							
I.C. BRATIANU							
IEZER							
ION MIHALACHE							
LT BALOLEANU							
LT ONCICA							
Lt. DUMITRU LAZEA							
MIHAI EMINESCU							
MUZEUL FUNDENI							
NEGRU VODA	1	la	91		2	la	66
NEGRU VODA	217	la	FIN		226	la	FIN
NEGULICI							
NICOLAE RIZEANU							
OLIVOTTO							
PETRE ZAMFIRESCU	1	la	11		2	la	10
PLEVNEI							
PLOPILOR							
RAHOVEI							
REVOLUTIEI	1		5		2	la	6
RICHARD	1	la	13		2	la	12
SF GHEORGHE							
SF ILIE							
SPIRU HARET							
SUBESTI							
TRAIAN	1	la	39		2	la	40
TRAIAN	41	la	191		42	la	106
TRANSILVANIEI							
UMBREI							
VASILE ALECSANDRI	1	la	15		2	la	10
ZONA C							
ANA DOAMNA							
ANTON PANN							
AVRAM IANCU							
BISERICII							
BUCEGI							
CARPATI							
CAZARMII							
COL ALEXANDRESCU							
COL STANESCU							
Col. ZLATIAN							
CONSTANTIN NOICA							
Cpt. ION BECLEANU							

CRETISOARA						
CUZA VODA						
CUZA VODA						
DEMOCRATIEI						
DR COSTEA						
Dr. N. FALCOIANU						
DRACESTI						
DUMITRU MATAOANU						
EROILOR						
Fdt.GRUI						
Gen. C. SIMONESCU						
Gen. DRAGALINA						
Gen. GRIGORE GRECESCU						
GEORGE OPRESCU						
GEORGE TOPARCEANU						
GEORGE ULIERU						
GEORGETA MOLOIU GHERASIM						
GHEORGHE DOJA						
GHEORGHE MITU	1	la	13	2	la	24
GRADISTE						
GRIGORE ALEXANDRESCU						
HAIUCII MUSCELULUI						
HORIA						
ION BARBU						
ION GIURCULESCU						
ION NANU MUSCEL						
ION RAUTESCU						
ION SAVULESCU						
ION SLAVICI						
ION TICALOIU						
ISLAZ						
IZVORULUI						
LECULESTI						
LT CEPLEANU						
LT RADULESCU						
Lt.Col. NICOLAE POPP						
MAGURII	1	la	5	2	la	12
MARAMURES						
MARASESTI						
MARASTI						
MATEI DRAGHICEANU						
MIHAI BRAVU						
MINERULUI						
MORII						
MR GILDAU						
Mr. BRASOVEANU						
MUZEUL FUNDENI						

NATIONALA							
NEAGOE BASARAB	1	la	15		2	la	2
NICOLAE BALCESCU							
OITUZ							
Parcul MIREA							
PESCAREASA							
PETRE TUTEA							
PETRE ZAMFIRESCU	11A	la	FIN		12	la	FIN
PICTOR GRIGORESCU							
PREDOIU							
Pref. NICU NICOLAU							
PRIMAVERII							
PRIVIGHETORII							
RICHARD	15	la	FIN		14	la	FIN
RICHARD							
Sculptor C. BARASCHI							
SOLDAT GOLESCU							
STEFAN CEL MARE							
THEODOR AMAN							
TUDOR MUSATESCU							
TUDOR VLADIMIRESCU							
UZINA ARO	193		249		108		178
UZINEI							
VALEA BARBUSII							
VALEA UNCHIASULUI							
VALTER MARACINEANU							
VASILE ALECSANDRI	17	la	FIN		12	la	FIN
VLAD TEPES							
ZAVOIULUI							

ZONA D

1 DECEMBRIE 1918						
13 SEPTEMBRIE						
24 IANUARIE						
ALECI						
B P HASDEU						
BALOAICA						
BAZINUL DE APA						
BOBOC						
BRASOVULUI						
C A ROSETTI						
CHICHIREZ						
CHILII						
COASTA GRUI						
DECOVILULUI						
Dr. N. FALCOIANU						

FATULESTI							
FLAMINDA							
FRATII SANDESCU							
GHEORGHE MITU	15	la	FIN		26	la	FIN
GIUGESTI							
GODENI							
ION CREANGA							
LIVADIEI							
MAGURII	7	la	FIN		14	la	FIN
MARASTI							
MARCUS							
MIHAI TICAN ROMANO							
MIRCEA CEL BATRIN							
MIRCESTI							
NEAGOE BASARAB	17	la	FIN		4	la	FIN
OCNEI							
PIETROASA							
PIRSENILOR							
PLAIESI							
Poligonului							
PRAVAT							
RUJOI							
STANOI							
TIRGOVISTEI	1	la	31A		2	la	30
TIRGOVISTEI	33	la	FIN		32	la	FIN
ULEIA							
VALEA FURNICII							
VALEA ROMANESTILOR							
VALEA TITEI							
VALEA URSULUI							

--